

Bijlage

Bij: **De Voorzaan**

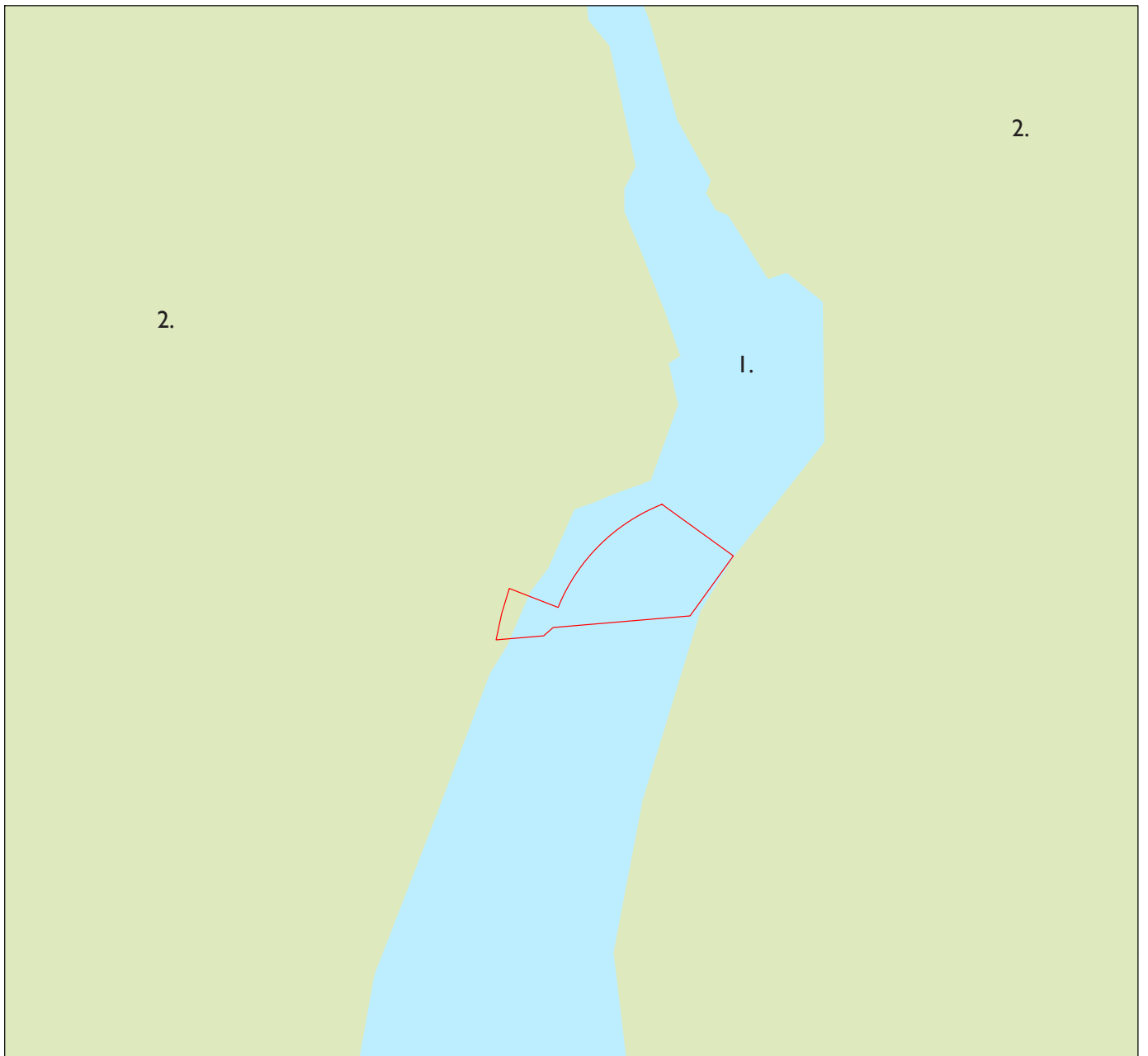
Ontwikkeling van het buitendijkse havengebied in Zaandam

Cultuurhistorische rapportage




Cultuurhistorische kaartanalyse

woltjer berkhout architecten

november 2022



LEGENDA

-  water
-  veen
-  planlocatie

circa 800

1. Zaan

2. veen

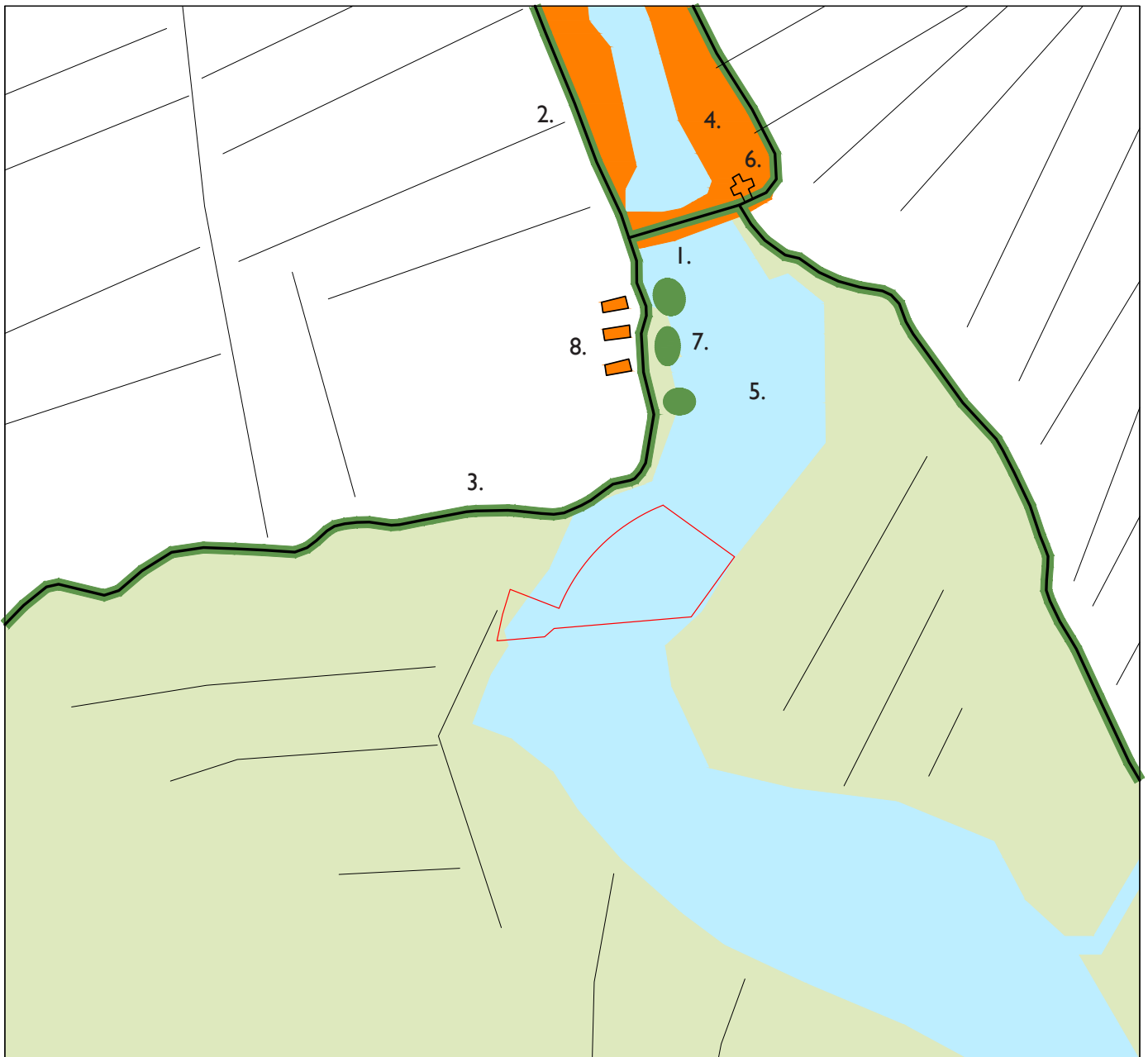


LEGENDA

- water
- buitendijks land
- ontginningsrichting
- dijken

circa 1300

- 1. IJ
- 2. IJdijken (13e eeuw)
- 3. Hemlanden
- 4. de Zaan
- 5. veenontginning

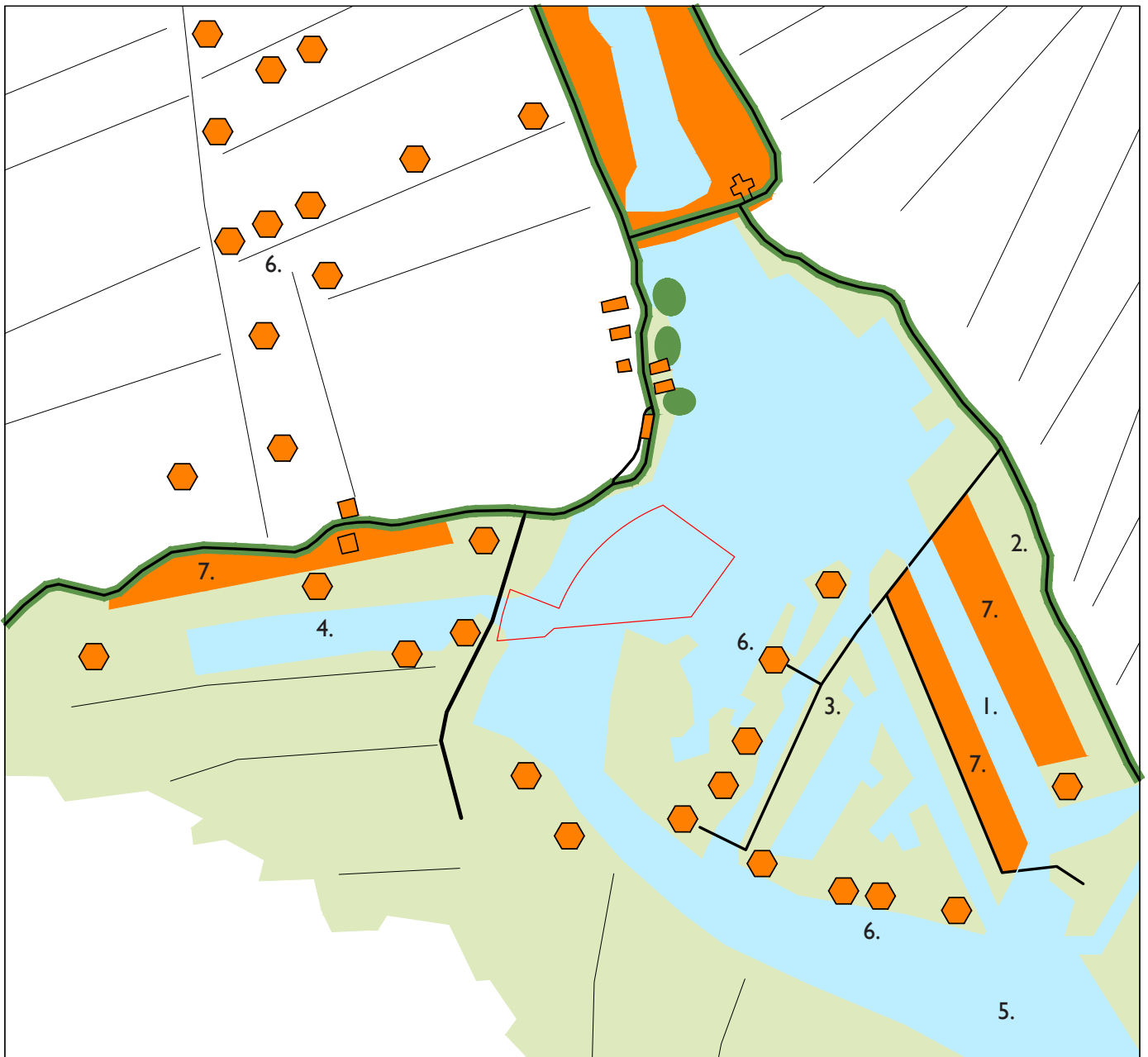


LEGENDA

- water
- buitendijks land
- verkavelingsrichting
- dijken en terpen
- bebouwing
- bijzondere gebouwen
- wegen

circa 1500

- 1. de Dam
- 2. Lagendijk
- 3. Hogendijk
- 4. Oost-Zaandam en West-Zaandam
- 5. Voorzaan
- 6. Kerk van Oost-Zaandam
- 7. terpen met scheepswerven
- 8. bebouwing binnenzijde Hogendijk (indicatief)



LEGENDA

- water
- buitendijks land
- verkavelingsrichting
- dijken en terpen
- bebouwing
- bijzondere gebouwen
- wegen
- molens

circa 1675

- 1. Kattegat
- 2. Oosterhem
- 3. Westerhem
- 4. Nieuwe Haven
- 5. Voorzaan
- 6. molens
- 7. scheepswerven

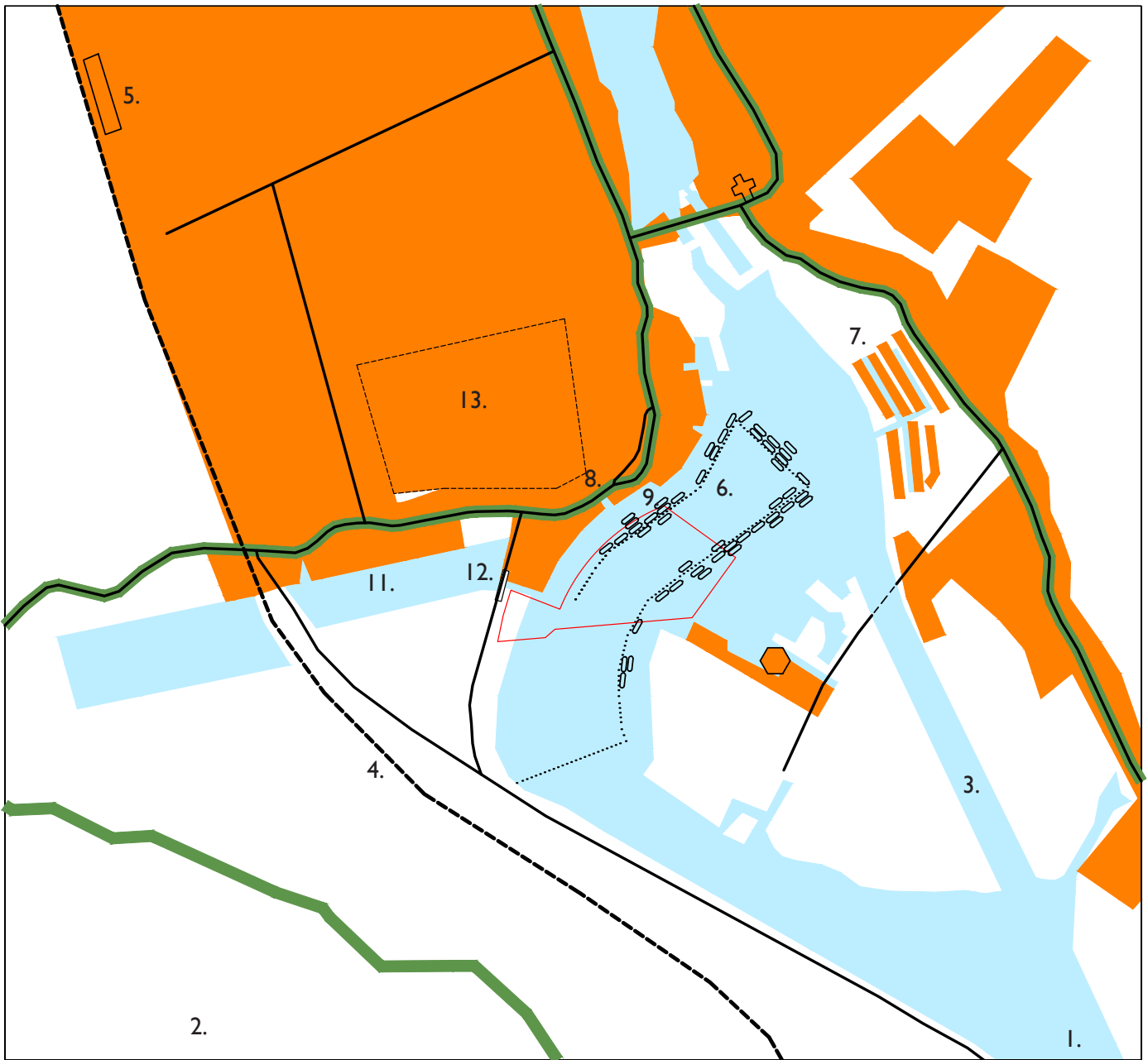


LEGENDA

- water
- buitendijks land
- verkavelingsrichting
- dijken en terpen
- bebouwing
- bijzondere gebouwen
- wegen
- molens

1870

- 1. voor-modern industrieel landschap
- 2. buitendijkse huizen op terpen met scheepswerven
- 3. Het Krimp
- 4. Czaar Peterhuis
- 5. het Timmerrak
- 6. het Kerkrak
- 7. Voorzaan



LEGENDA

- water
- dijk
- bebouwing
- bijzondere gebouwen
- wegen
- spoorbaan
- steigers en remmingen
- route pontje
- brug
- molen

1900

1. Zijkanaal G 1879 (naar Noordzeekanaal 1865-1876)
2. Zaandammer Polder
3. doorsnijding Hemlanden t.b.v. scheepvaart 1883 (vroegere Kattegat)
4. spoorbaan 1860
5. station 1869
6. Timmerrak met remmingen
7. houtloodsen firma Pont 1888
8. Gemaal 1872
9. (buitendijkse) huizen Hogendijk
10. pontje naar Zaaneiland
11. Nieuwe Haven
12. klapbrug
13. Russische buurt gebouwd



LEGENDA

- water
- dijk
- bebouwing
- bijzondere gebouwen
- wegen
- spoorbaan
- steigers en remmingen
- route pontje
- brug

1925

- 1. Nieuwe Zeehaven
- 2. Vergroting sluis
- 3. Houtloodsen
- 4. vlothaven

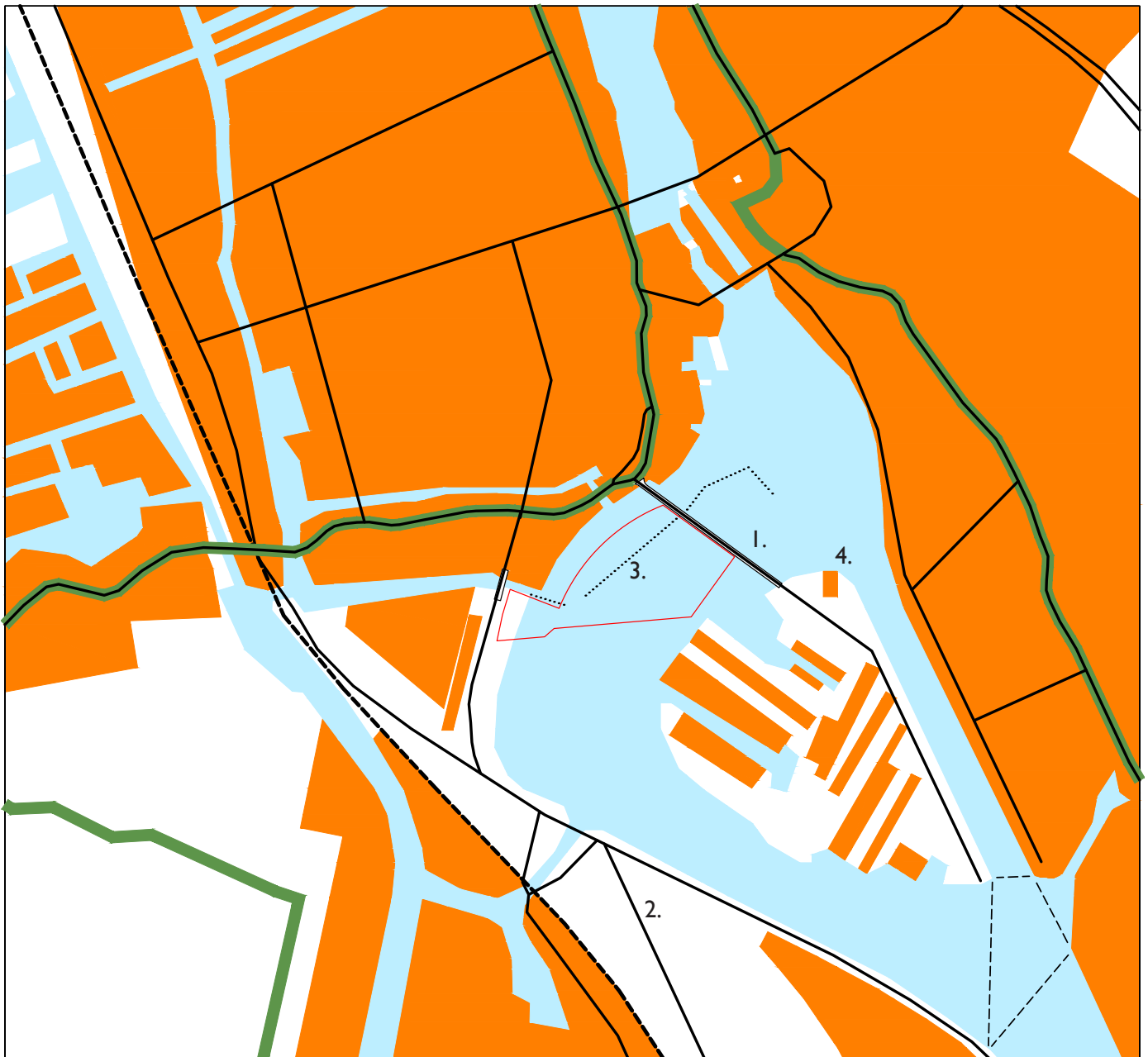


LEGENDA

- water
- dijk
- bebouwing
- bijzondere gebouwen
- wegen
- spoorbaan
- steigers en remmingen
- route pontje
- brug

1950

- 1. Houtloodsen firma Pont
- 2. Houthaven
- 3. Openlucht zwembad
- 4. remming op plaats van huidige kadasterlijn

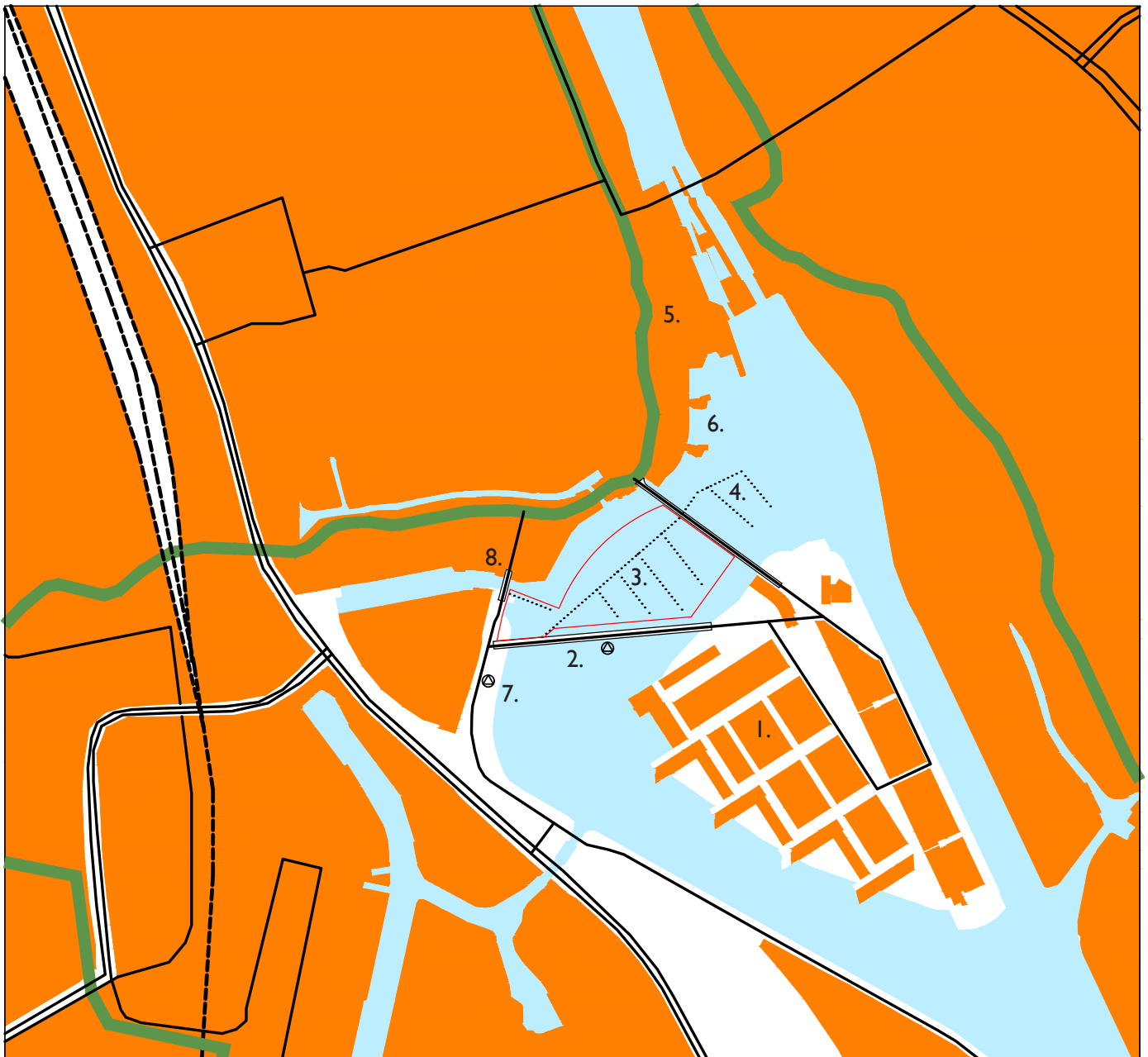


LEGENDA

- water
- dijk
- bebouwing
- bijzondere gebouwen
- wegen
- spoorbaan
- steigers en remmingen
- route pontje
- brug

1970

- 1. William Pontbrug 1959
- 2. Wegenaanleg na WOII
- 3. contour van huidige jachthavens
- 4. hoofdkantoor firma Pont 1964



LEGENDA

- water
- dijk
- bebouwing
- bijzondere gebouwen
- wegen
- spoorbaan
- steigers en remmingen
- brug

2010

- 1. Woonwijk
- 2. Speikeroogbrug
- 3. Jachthaven Dukra
- 4. Jachthaven Remming
- 5. Zaantheater
- 6. Woontorentjes
- 7. historische bakens
- 8. Klapbrug (monument)